

Axe : N°5

N° profil : 1

Pk : 8.71m

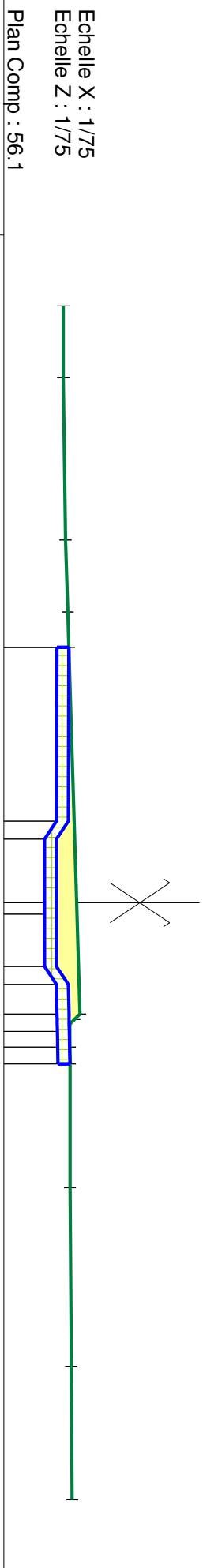
**Légende décaissement :**



- Terre Végétale

Section remblais : 0.0

Section déblais : 1.41



Echelle X : 1/75  
Echelle Z : 1/75

Plan Comp : 56.1

Terrain	N		D	
	56.85	0.90	-7.50	0.90
	56.85		-6.60	
	56.87	2.04	-4.56	2.04
	56.90	0.90	-3.66	0.90
	56.92	0.45	-3.21	0.45
	57.01	3.21	0.00	3.21
	57.06	1.40	1.40	1.40
	56.98		1.47	
	56.93	1.81	1.81	1.81
	56.93	2.02	2.02	2.02
	56.93	1.55	3.58	1.55
	56.95	2.24	5.82	2.24
	56.96	1.68	7.50	1.68

Projet	Z	D
	56.92	2.18
	56.92	0.80
	56.91	0.66
	56.76	0.37
	56.76	0.80
	56.76	1.40
	56.92	1.62
	56.93	1.81
	56.93	2.02
	56.91	1.03
	56.76	0.14
	56.76	0.00
	56.92	-0.80
	56.91	-1.03
	56.92	-3.21
	56.92	-3.21

Axe : Noue 5

N° profil : 2

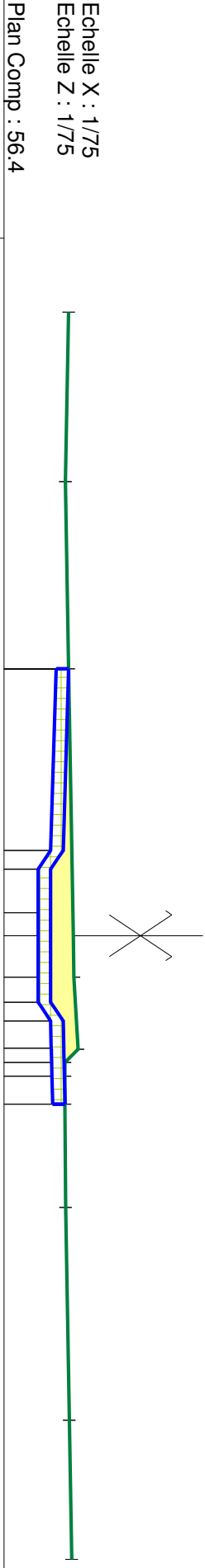
Pk : 28.67m

Légende décaissement :

 - Terre Végétale

Section remblais : 0.0

Section déblais : 1.5



Terrain	Z	D
	57.17	-7.50
	57.14	-5.46
	57.17	-3.21
	57.23	0.00
	57.24	0.50
	57.29	1.37
	57.13	1.52
	57.13	1.69
	57.13	2.02
	57.14	3.27
	57.18	5.83
	57.21	7.50
Projet	Z	D
	57.17	-3.21
	57.11	-1.02
	56.96	-0.80
	56.96	-0.28
	56.96	0.00
	56.96	0.50
	57.11	1.03
	57.12	1.35
	57.12	1.52
	57.12	1.69
	57.13	2.02

Axe : Noue 5

N° profil : 3


Pk : 47.56m

Légende décaissement :

 - Terre Végétale

Section remblais : 0.01

Section déblais : 0.58



Terrain	
Z	D
57.15	-7.50
57.12	-5.58
57.10	-4.31
57.09	-3.17
57.08	-2.58
57.07	-2.21
57.06	-1.59
57.07	-1.41
57.13	-1.03
57.14	-0.84
57.12	-0.80
57.13	-0.28
57.15	0.00
57.12	0.52
57.12	0.80
57.24	0.99
57.27	1.03
57.27	1.43
57.27	1.47
57.28	1.84
57.29	2.02
57.30	2.82
57.36	5.82
57.37	6.32
57.40	7.50

Projet	
Z	D
57.09	-3.17
57.10	-3.05
57.14	-2.58
57.14	-2.56
57.17	-2.21
57.22	-1.59
57.23	-1.41
57.27	-1.03
57.14	-0.84
57.12	-0.80
57.12	-0.28
57.12	0.00
57.12	0.52
57.12	0.80
57.24	0.99
57.27	1.03
57.27	1.43
57.27	1.47
57.28	1.84
57.29	2.02
57.30	2.82
57.36	5.82
57.37	6.32
57.40	7.50

Axe : Noue 5

N° profil : 4

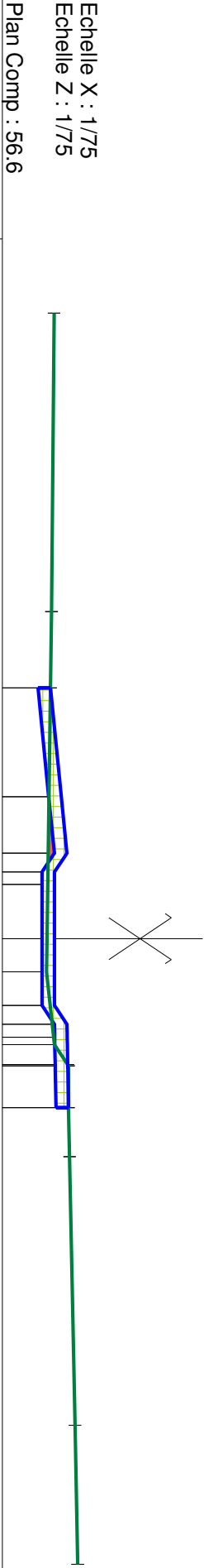
Pk : 66.02m

Légende décaissement :

 - Terre Végétale

Section remblais : 0.03

Section déblais : 0.32



Terrain	
Z	D
57.22	-7.50
57.19	-3.92
57.18	-3.01
57.31	-1.70
57.37	-1.03
57.22	-0.80
57.22	-0.65
57.22	0.00
57.22	0.40
57.37	0.80
57.38	1.03
57.38	1.18
57.38	1.27
57.38	1.51
57.39	1.52
57.39	2.02
57.41	2.61
57.47	5.83
57.50	7.50

Projet	
Z	D
57.18	-3.01
57.31	-1.70
57.37	-1.03
57.22	-0.80
57.22	-0.65
57.22	0.00
57.22	0.40
57.37	0.80
57.38	1.03
57.38	1.18
57.38	1.27
57.38	1.51
57.38	1.52
57.39	2.02
57.39	2.61
57.41	2.61
57.47	5.83
57.50	7.50

Axe : Noue 5

N° profil : 5

Pk : 84.76m

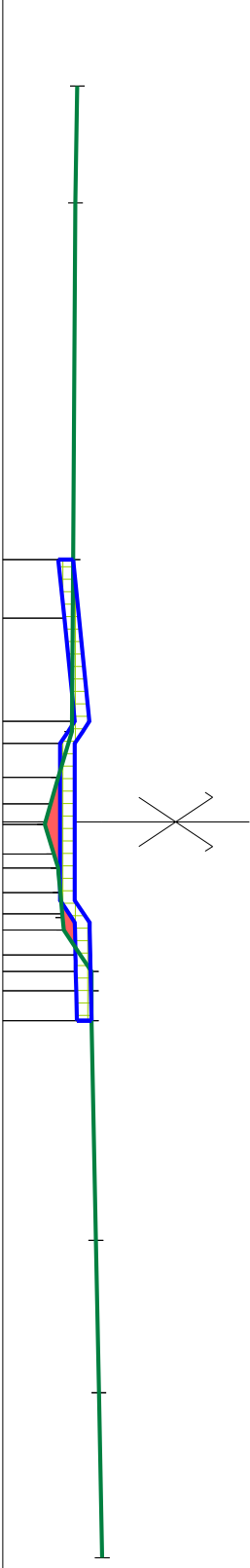
Légende décaissement :

 - Terre Végétale

Section remblais : 0.12

Section déblais : 0.22

Echelle X : 1/75  
Echelle Z : 1/75  
Plan Comp : 56.6



Terrain

Z	D
57.36	-7.50
57.34	-6.31
	1.19
	3.64
57.32	-2.67
	1.75
57.30	-0.92
57.17	-0.45
57.03	0.00
57.03	0.02
57.12	0.33
57.16	0.47
57.19	0.72
57.21	0.98
57.22	1.10
57.39	1.36
57.50	1.53
57.50	1.72
57.50	2.02
	2.24
57.55	4.26
	1.55
57.58	5.82
	1.68
57.61	7.50

Projet

Z	D
57.32	-2.67
57.38	-2.08
	0.60
	1.05
57.48	-1.03
57.33	-0.80
57.33	-0.45
57.33	-0.18
57.33	0.00
57.33	0.02
57.33	0.33
57.33	0.47
57.33	0.72
57.42	0.94
57.49	1.10
57.49	1.36
57.49	1.53
57.50	1.72
57.50	2.02

Axe : Noue 5

N° profil : 6

Pk : 104.01m

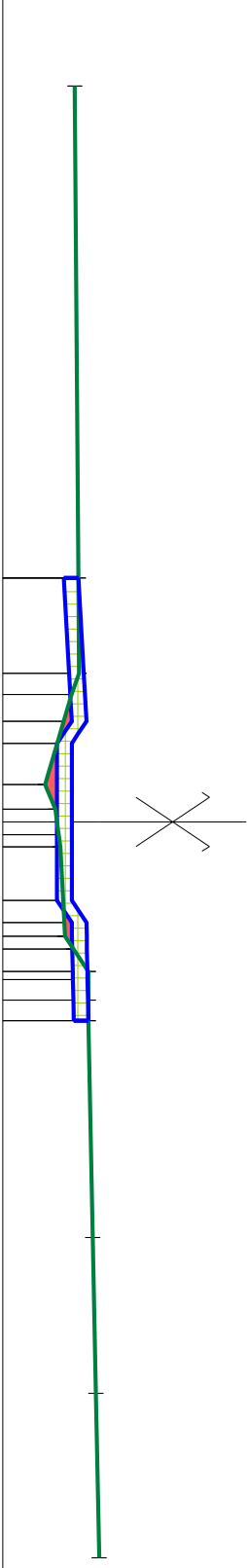
Légende décaissement :

 - Terre Végétale

Section remblais : 0.08

Section déblais : 0.27

Echelle X : 1/75  
Echelle Z : 1/75  
Plan Comp : 56.7



Terrain

D	Z
-7.50	-57.43
-2.49	-57.47
-1.52	-57.48
-1.30	-57.40
-0.38	-57.13
-0.13	-57.24
0.00	-57.25
0.25	-57.29
1.17	-57.33
1.29	-57.42
1.53	-57.57
1.82	-57.57
2.02	-57.57
4.23	-57.62
5.82	-57.65
7.50	-57.68

Projet

Z	57.47	57.47	57.53	57.54	57.55	57.40	57.40	57.40	57.40	57.40	57.55	57.56	57.56	57.56	57.57	57.57	
D	-2.49	-2.48	-1.52	-1.30	-1.03	-0.80	-0.38	-0.13	0.13	0.25	0.80	1.02	1.17	1.29	1.53	1.82	2.02

Axe : Noue 5

N° profil : 7

Pk : 123.97m

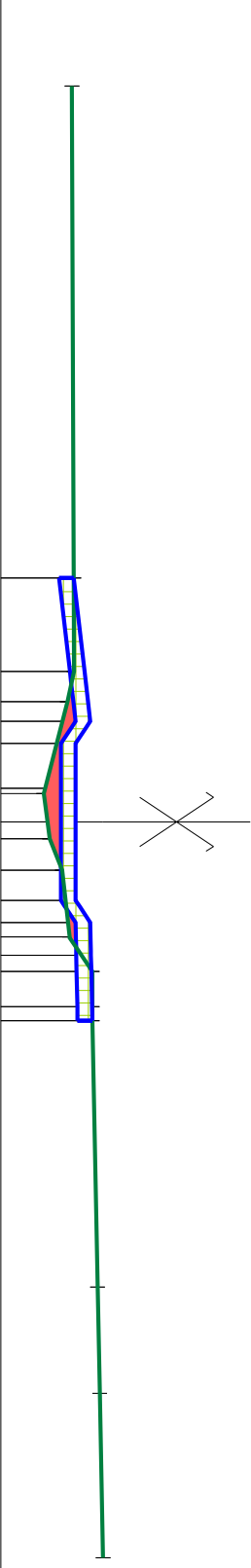
Légende décaissement :

- Terre Végétale

Section remblais : 0.2

Section déblais : 0.2

Echelle X : 1/75  
Echelle Z : 1/75  
Plan Comp : 56.7



Terrain	
Z	D
57.42	-7.50
	5.01
57.44	-2.49
57.45	-1.53
57.38	-1.23
	-1.03
57.14	-0.29
57.18	0.00
57.20	0.17
57.33	0.49
	0.80
57.40	1.02
57.52	1.17
57.63	1.36
57.63	1.52
57.63	1.88
	2.02
	2.72
57.69	4.74
57.71	5.82
	1.68
57.74	7.50


Projet	
Z	D
57.44	-2.49
57.55	-1.53
57.59	-1.23
57.61	-1.03
57.46	-0.80
57.46	-0.34
57.46	-0.29
57.46	0.00
57.46	0.17
57.46	0.49
57.46	0.80
57.61	1.02
57.61	1.17
57.62	1.36
57.62	1.52
57.63	1.88
57.63	2.02
	0.95
	0.46
	0.36

Axe : Noue 5

N° profil : 8

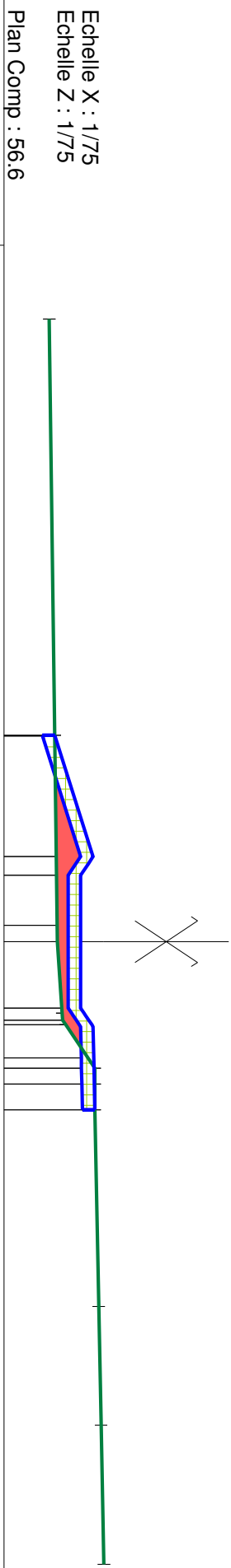
Pk : 143.93m

Légende décaissement :

 - Terre Végétale

Section remblais : 0.43

Section déblais : 0.13



Terrain	
Z	D
57.14	-7.50
57.21	5.01
57.21	-2.49
57.67	2.49
57.52	-0.80
57.52	-0.20
57.52	0.00
57.52	0.86
57.62	1.00
57.66	0.95
57.68	1.40
57.68	1.53
57.68	1.71
57.69	2.02
57.74	2.37
57.74	4.39
57.77	1.43
57.77	5.82
57.80	1.68
57.80	7.50

Projet	
Z	D
57.21	-2.49
57.21	-2.48
57.67	-1.03
57.52	-0.80
57.52	-0.20
57.52	0.00
57.52	0.80
57.62	1.00
57.66	0.95
57.68	1.40
57.68	1.53
57.68	1.71
57.69	2.02
57.74	2.37
57.74	4.39
57.77	1.43
57.77	5.82
57.80	1.68
57.80	7.50




Axe : Noue 5

N° profil : 9

Pk : 163.97m

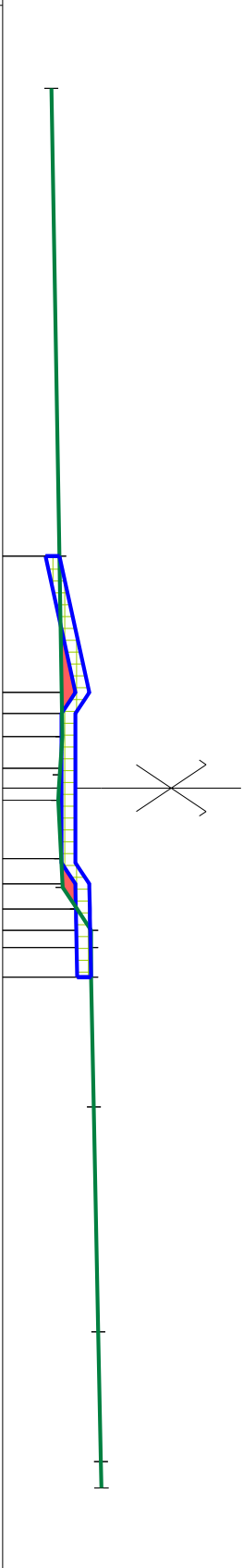
Légende décaissement :

 - Terre Végétale

Section remblais : 0.13

Section déblais : 0.16

Echelle X : 1/75  
Echelle Z : 1/75  
Plan Comp : 56.8



Terrain

Z	D
57.32	-7.50
57.41	-2.49
57.44	-0.55
57.41	-0.14
57.40	0.00
57.40	0.13
57.43	0.76
57.44	1.06
57.60	1.30
57.75	1.53
57.75	1.71
57.75	2.03
57.78	3.42
57.83	5.83
57.85	7.22
57.86	7.50

Projet


Z	D
57.41	-2.49
57.73	-1.02
57.58	-0.80
57.58	-0.55
57.58	-0.21
57.58	0.00
57.58	0.13
57.58	0.76
57.73	1.03
57.74	1.30
57.74	1.53
57.74	1.71
57.75	2.03
57.46	1.46
57.63	0.63

Axe : Noue 5

N° profil : 10

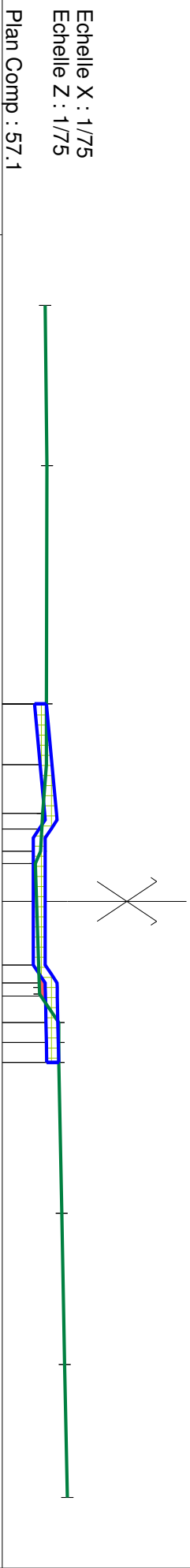
Pk : 183.96m

Légende décaissement :

 - Terre Végétale

Section remblais : 0.02

Section déblais : 0.3



Terrain	Z	57.64	57.66	57.65	57.61	57.58	57.52	57.53	57.57	57.57	57.81	57.81	57.85	57.89	57.92
	D	7.50	5.48	3.00	2.49	1.72	1.11	0.63	0.48	0.00	1.08	1.53	1.78	2.03	7.50
Projet	Z	57.66	57.66	57.73	57.78	57.71	57.64	57.64	57.64	57.79	57.80	57.80	57.81		
	D	2.49	2.48	1.72	1.11	0.91	0.63	0.48	0.00	0.80	1.02	1.19	1.53	1.78	2.03

Axe : Noue 5

N° profil : 11

Pk : 203.97m

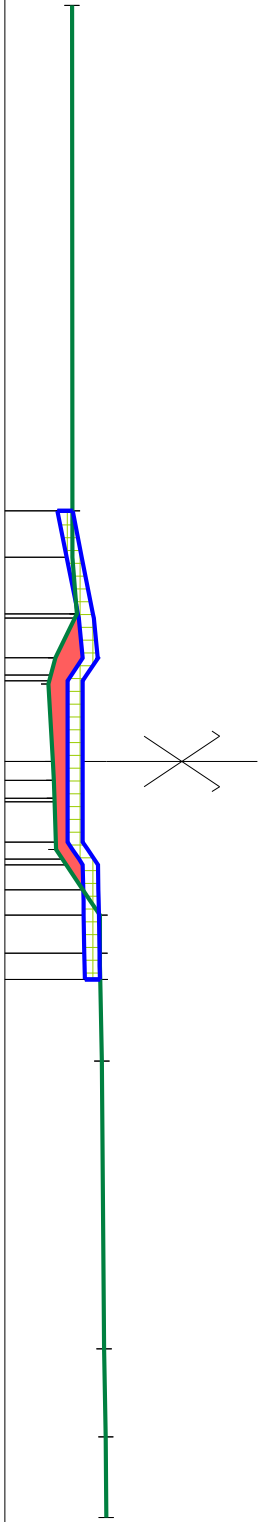
Légende décaissement :

 - Terre Végétale

Section remblais : 0.41

Section déblais : 0.18

Echelle X : 1/75  
Echelle Z : 1/75  
Plan Comp : 57.1



Terrain	
Z	D
57.76	-7.50
57.77	5.01
57.77	0.46
57.81	0.56
57.60	0.44
57.53	0.77
57.57	0.00
57.59	0.19
57.59	0.37
57.61	0.87
57.95	1.38
58.04	1.53
58.04	1.90
58.05	2.16
58.06	2.97
58.08	2.85
58.10	5.83
58.10	6.70
58.10	7.50
Projet	
Z	D
57.77	-2.49
57.86	-2.03
57.97	-1.46
57.98	-1.42
58.02	-1.03
57.91	-0.86
57.87	-0.80
57.87	0.00
57.87	0.19
57.87	0.37
57.87	0.40
57.87	0.80
57.98	0.80
58.02	0.97
58.03	1.03
58.03	1.27
58.04	1.53
58.04	1.90
58.04	2.16
58.04	0.46
58.04	0.56
58.04	0.39
58.04	0.80
58.04	0.40
58.04	0.38